


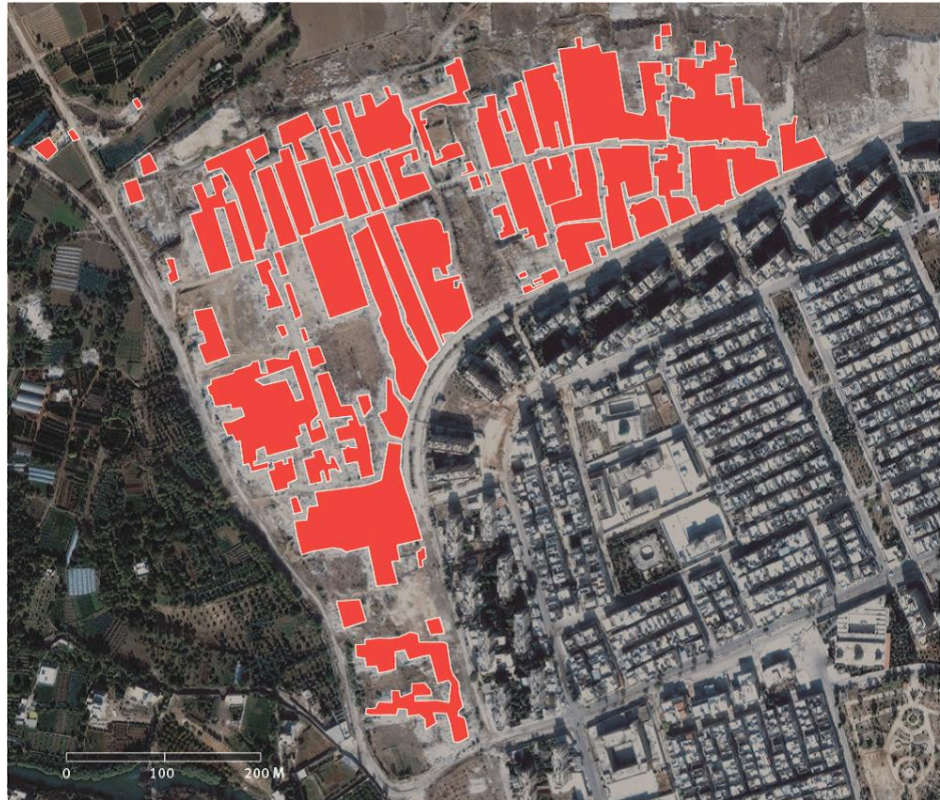
# التطهير الطائفي الصامت الدور الإيراني في التدمير والتهجير في سوريا



نَامَهُ شَامُ، الطبعة الأولى، أيار/مايو 2015

صور و خرائط - 2 -

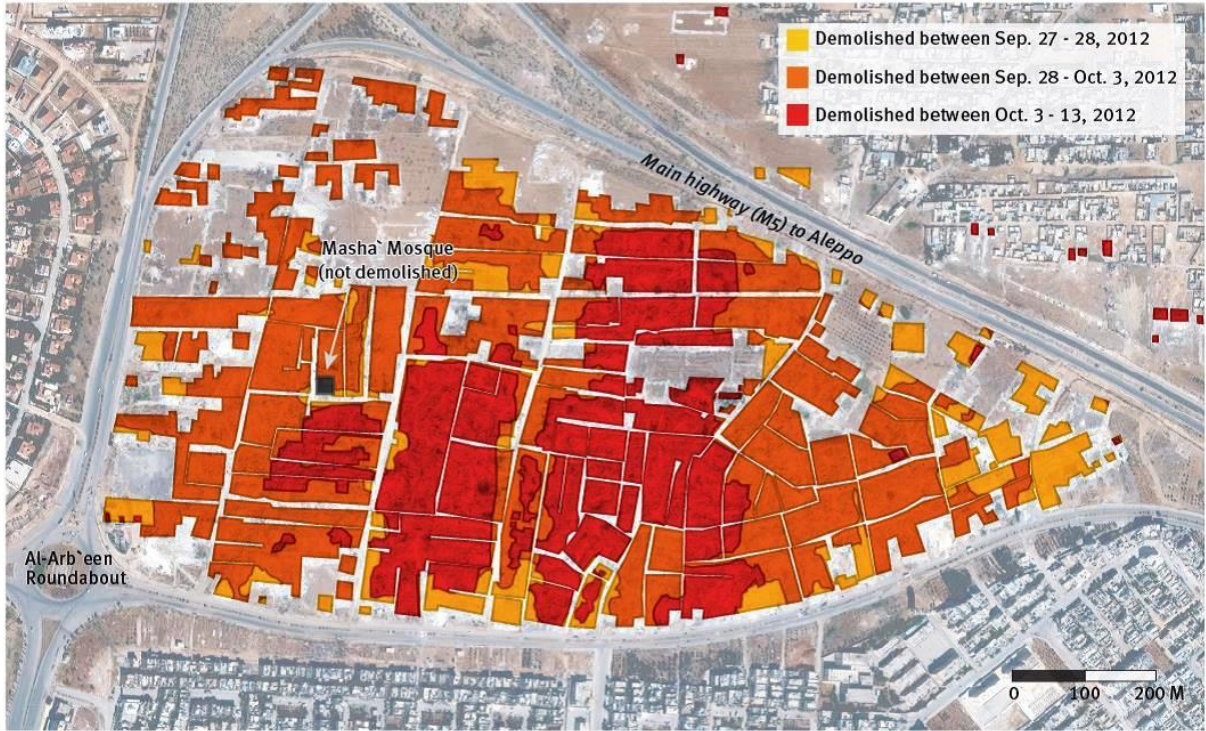
## 2. هدم (تكملة)



المناطق المهدامة في حي وادي الجوز، حماة. التاريخ التقريبي للهدم: 30 نيسان/أبريل – 15 أيار/مايو 2013. المساحة التقديرية للمناطق المهدامة: 10 هكتارات.

المصدر: هيومان رايتس ووتش، "التسوية بالأرض: عمليات الهدم غير المشروع لأحياء سكنية في سوريا في 2013-2012"، كانون الثاني/يناير 2014.

<http://www.hrw.org/sites/default/files/reports/syria0114webwcover.pdf>



المناطق المهتمة في حي مشاع الأربعين، حماة. المساحة التقديرية للمناطق المهتمة: 40 هكتاراً.  
المصدر: هيومان رايتس ووتش، "التسوية بالأرض: عمليات الهدم غير المشروع لأحياء سكنية في سوريا في  
2013-2012"، كانون الثاني/يناير 2014.

<http://www.hrw.org/sites/default/files/reports/syria0114webcover.pdf>



أهالي حلب يتفقدون برميلاً متفجراً لم ينفجر، 19 كانون الثاني/يناير 2014.  
© مركز حلب الإعلامي



طائرة هليكوبتر تابعة لقوات النظام تلقي برميلاً متفجراً على حلب، 2 شباط/فبراير 2014.  
© مركز حلب الإعلامي



سكان مدنيون في حلب يراقبون قصفاً جويّاً على منطقتهم من قبل قوات النظام.  
© رويترز/سعد أبو ابراهيم. المصدر: صحيفة "ديلي تلغراف".



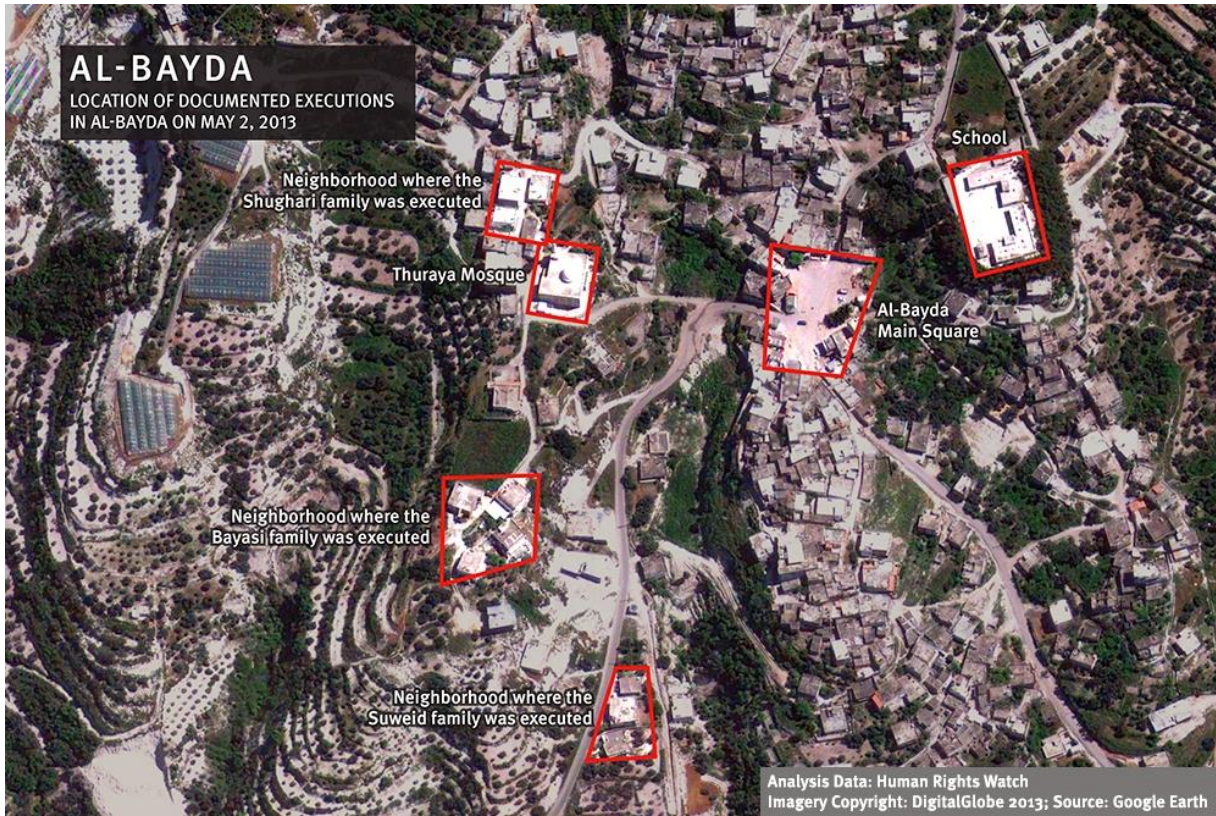
حي الجديدة في حلب، 20 شباط/فبراير 2013.  
© رويترز/جورج أورفليان.



حي كرم التراب قرب مطار حلب الدولي، 15 شباط/فبراير 2013.  
© رويترز/مالك الشمالي.



حلب، 21 نيسان/أبريل 2014.  
© مركز حلب الإعلامي



المواقع التي وقعت فيها مذبحه البيضا في أيار/مايو 2013.



مشهد من فيديو يظهر مجزرة البيضا عرضته قناة المنار التابعة لحزب الله اللبناني بتاريخ 2 أيار/مايو 2015. مصدر الصور: هيومان رايتس ووتش، "التسوية بالأرض: عمليات الهدم غير المشروع لأحياء سكنية في سوريا في 2012-2013"، كانون الثاني/يناير 2014. <http://www.hrw.org/sites/default/files/reports/syria0114webwcover.pdf>



بعض ضحايا مجزرة بانياس. المصدر: صحيفة "ديلي ميل".  
<http://www.dailymail.co.uk/news/article-2319734/Harrowing-image-ethnic-cleansing-Syria-militia-loyal-Assad-blamed-deaths-women-children.html>